Espaces valléens :

Un emploi sur dix lié au tourisme

Conférence de Presse



Junel BERNARD
Insee

Insee
Mesurer pour comprendre
Provence-Alpes
Côte d'Azur

Région
Provence-Alpes
Côte d'Azur

05/10/2016

Pourquoi étudier le tourisme dans les espaces valléens

- Espace valléens = Périmètre d'intervention…
  - Pour certaines politiques de développement et de diversification du tissu économique
  - A partir d'un objectif central de valorisation du patrimoine naturel et culturel du territoire
- …En particulier, pour le Programme Opérationnel Interrégional FEDER du massif des Alpes (POIA)

30 espaces valléens s'étendent sur les deux régions concernées par le massif Alpin

- 30 espaces valléens
- Paca abrite la moitié des habitants de ces espaces valléens
- En Paca, les espaces valléens s'étendent sur une grande partie de la région

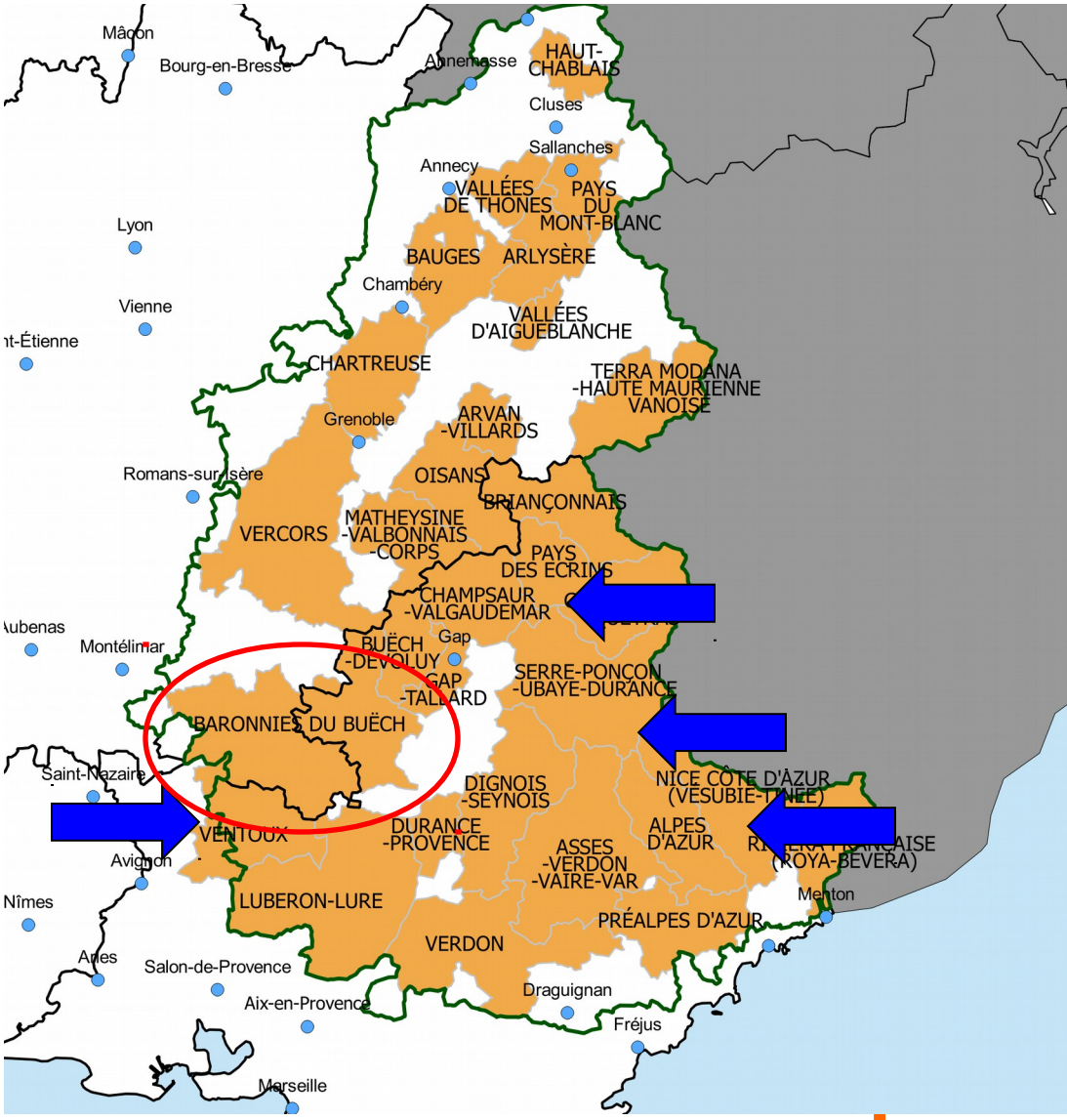

Des espaces valléens souvent peu denses

- Les espaces valléens peu denses:
  - Plus d'1/3 de la surface de Paca-Rhône-Alpes
  - Seulement 10% de sa population
- Mais de grandes différences :
  - De 3 000 à 150 000 habitants
  - Une densité faible à l'exception de la Chartreuse, Gap-Tallard et le Pays du Mont-Blanc

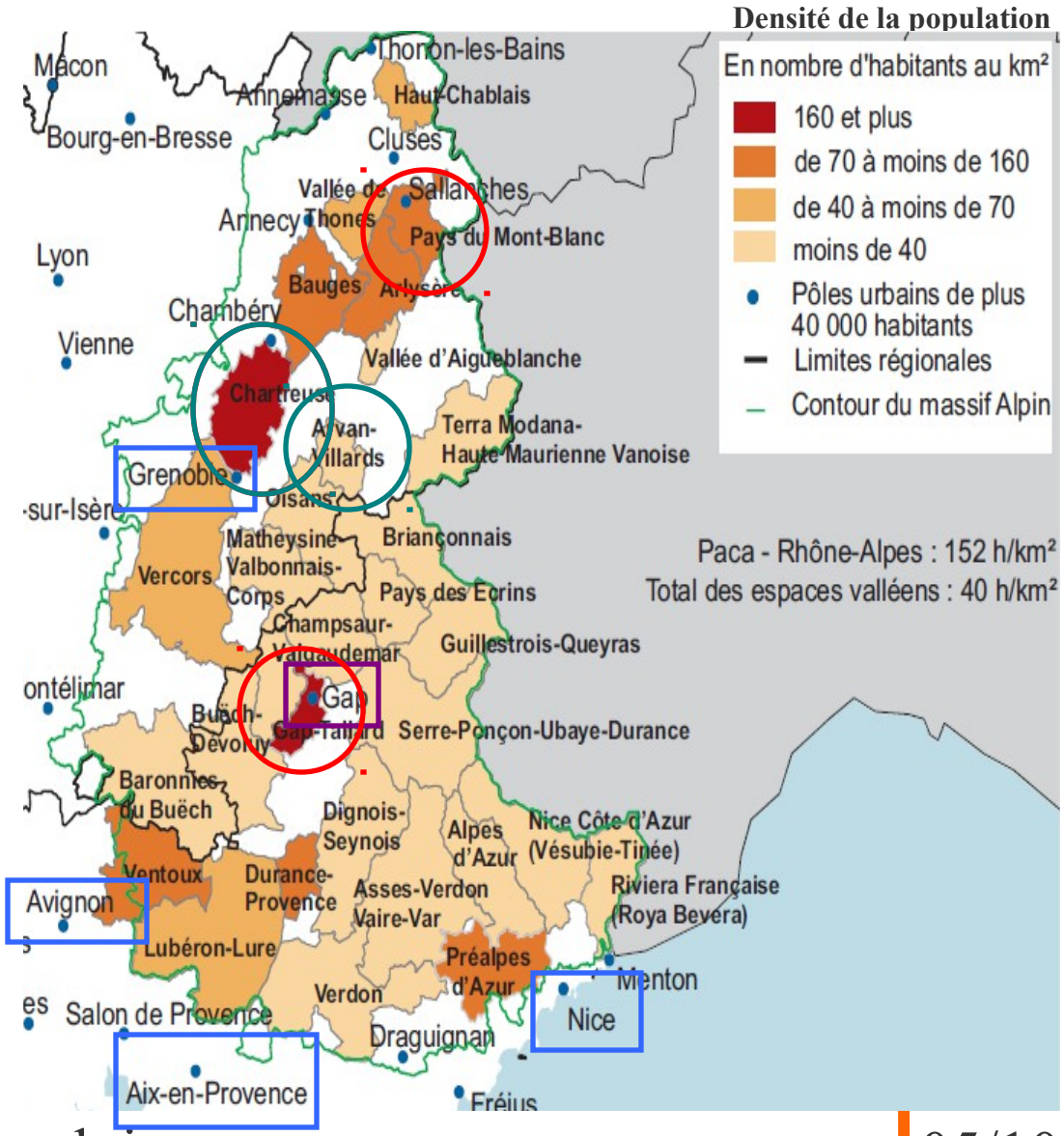

Une population relativement âgée qui progresse modérément

- Une progression de 2,8% en moyenne entre 2008 et 2013 :
  - +3,2% pour Paca-Rhône-Alpes
  - Hétérogénéité selon les espaces
- Une moyenne d'âge de 42 ans
  - 40,5 ans pour Paca-Rhône-Alpes
  - Des disparités importantes selon les espaces

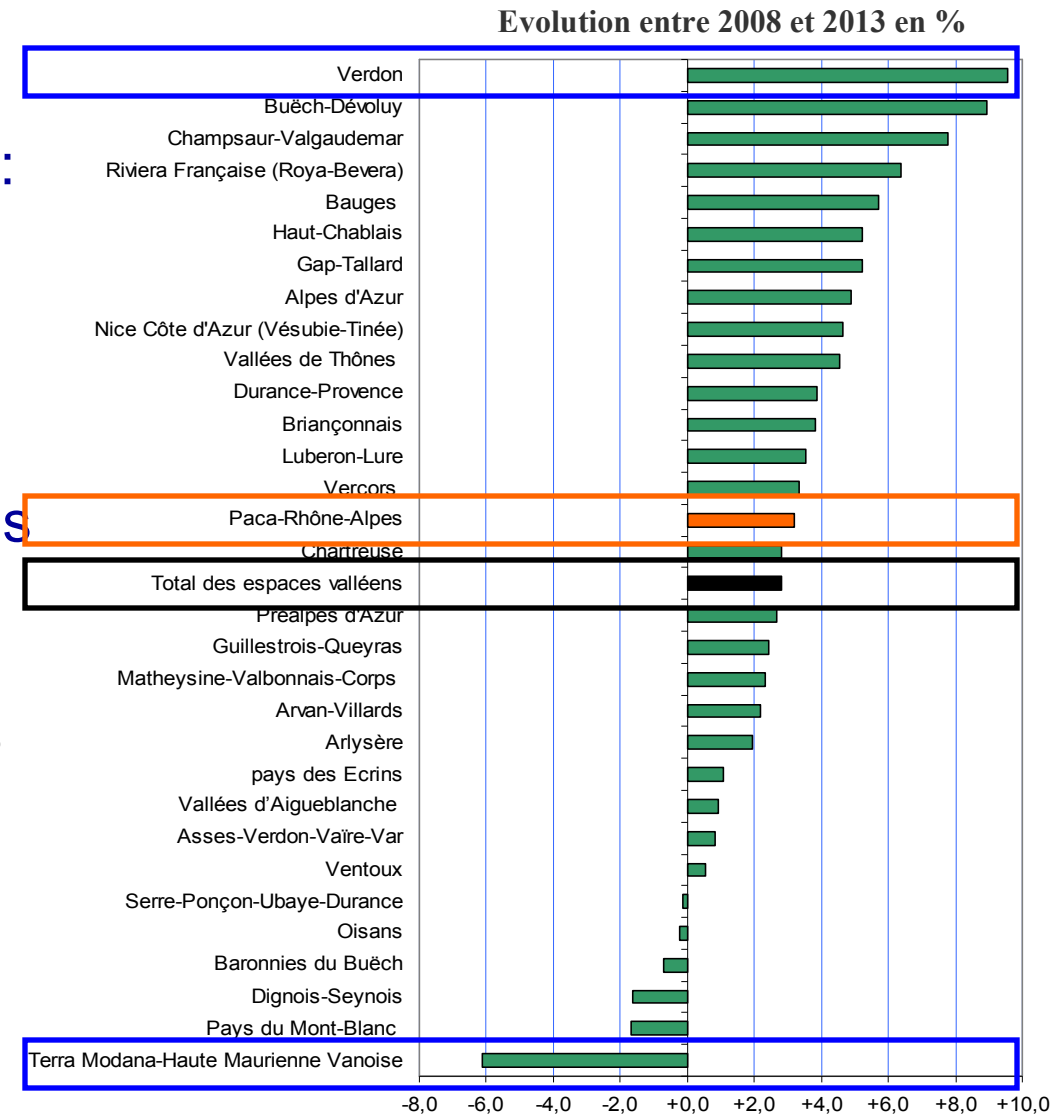

Un profil touristique affirmé

- Une forte capacité d'accueil touristique :
  - Plus de 140 lits en moyenne pour 100 habitants
  - Due aux nombreuses stations de skis
  - Qui varie fortement selon l'espace
- Une activité touristique qui favorise la présence des équipements et services

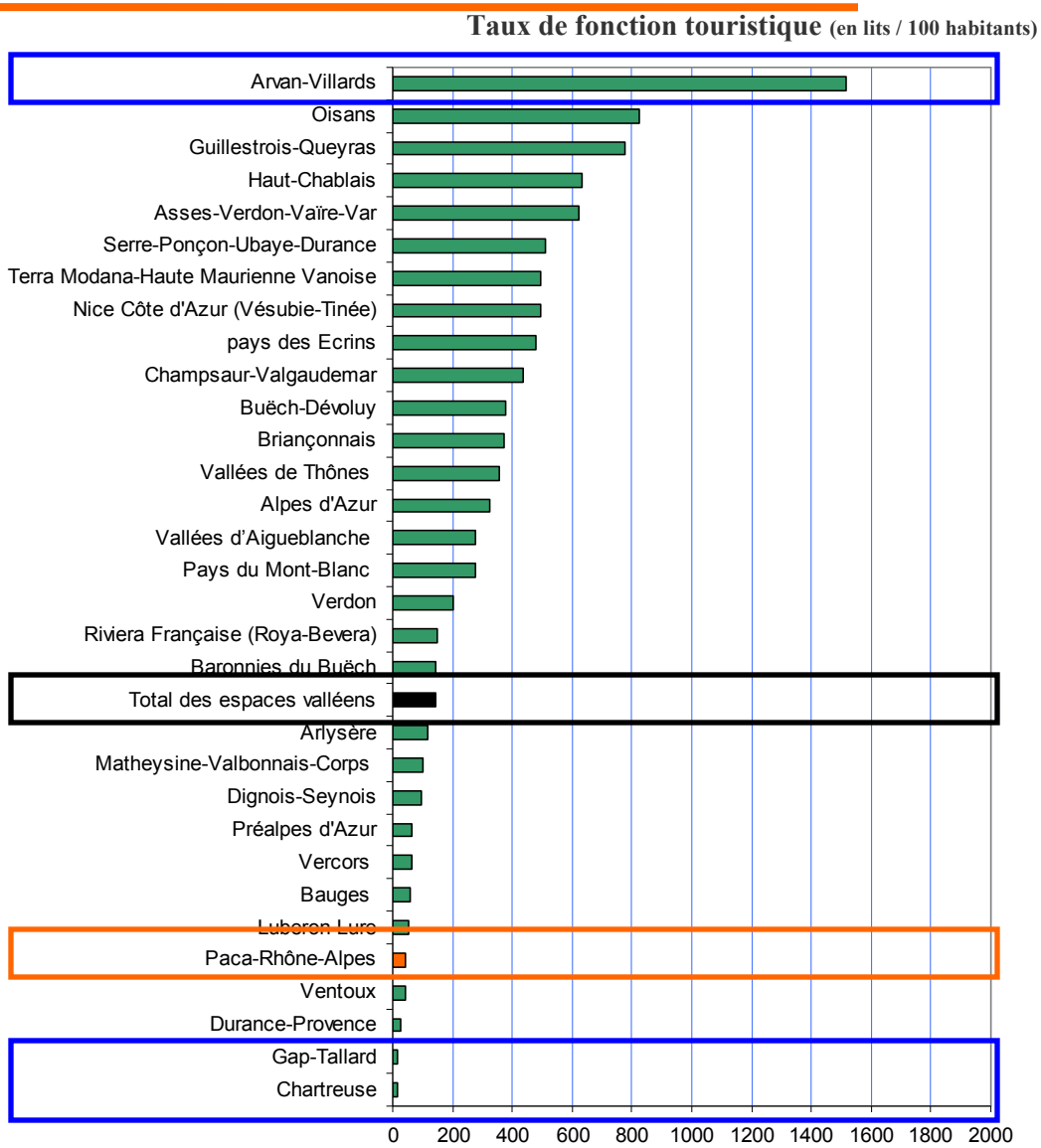

Le tourisme représente 1 emploi sur 10 dans les espaces valléens

- 400 000 personnes travaillent dans les espaces valléens

  Soit 2 habitants sur 3 en âge de travailler

  (64% en Paca-Rhône-Alpes)

- 40 500 emplois en moyenne sur l'année sont liés au tourisme

  Soit 10,2% de l'emploi total

  (5,2% en Paca-Rhône-Alpes)

Part du tourisme dans l'emploi total

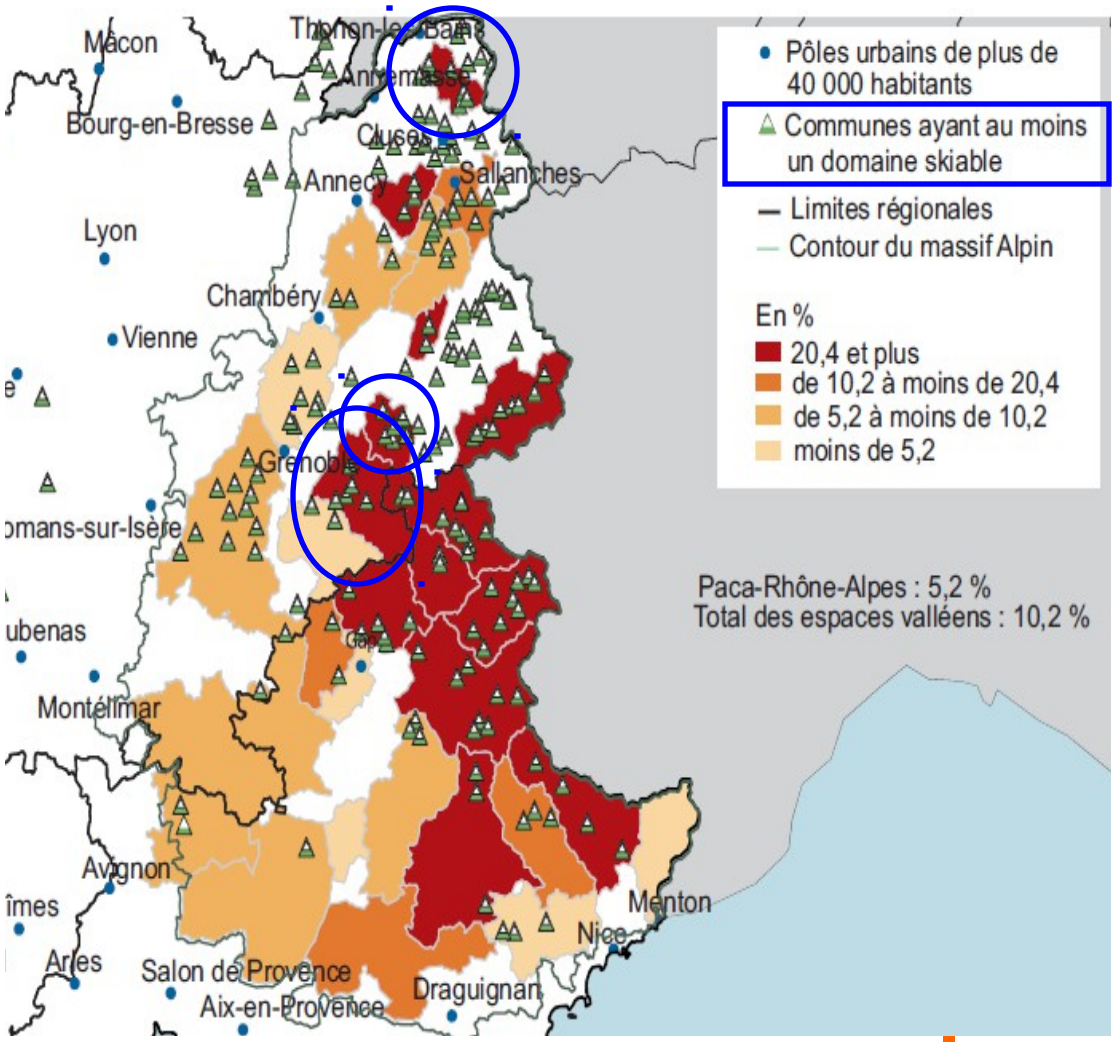

Des activités de sports et loisirs très présentes dans l'emploi touristique

- L'hébergement est l'activité la plus représentée dans l'emploi touristique
  1/3 des emplois touristiques soit 2 pts de plus qu'en Paca-RA
- Les activités de sports et loisirs sont particulièrement présentes
  29 % soit 15 pts de plus qu'en Paca-RA
- Des activités de Restauration, Commerce et Patrimoines-Office de tourisme moins représentées

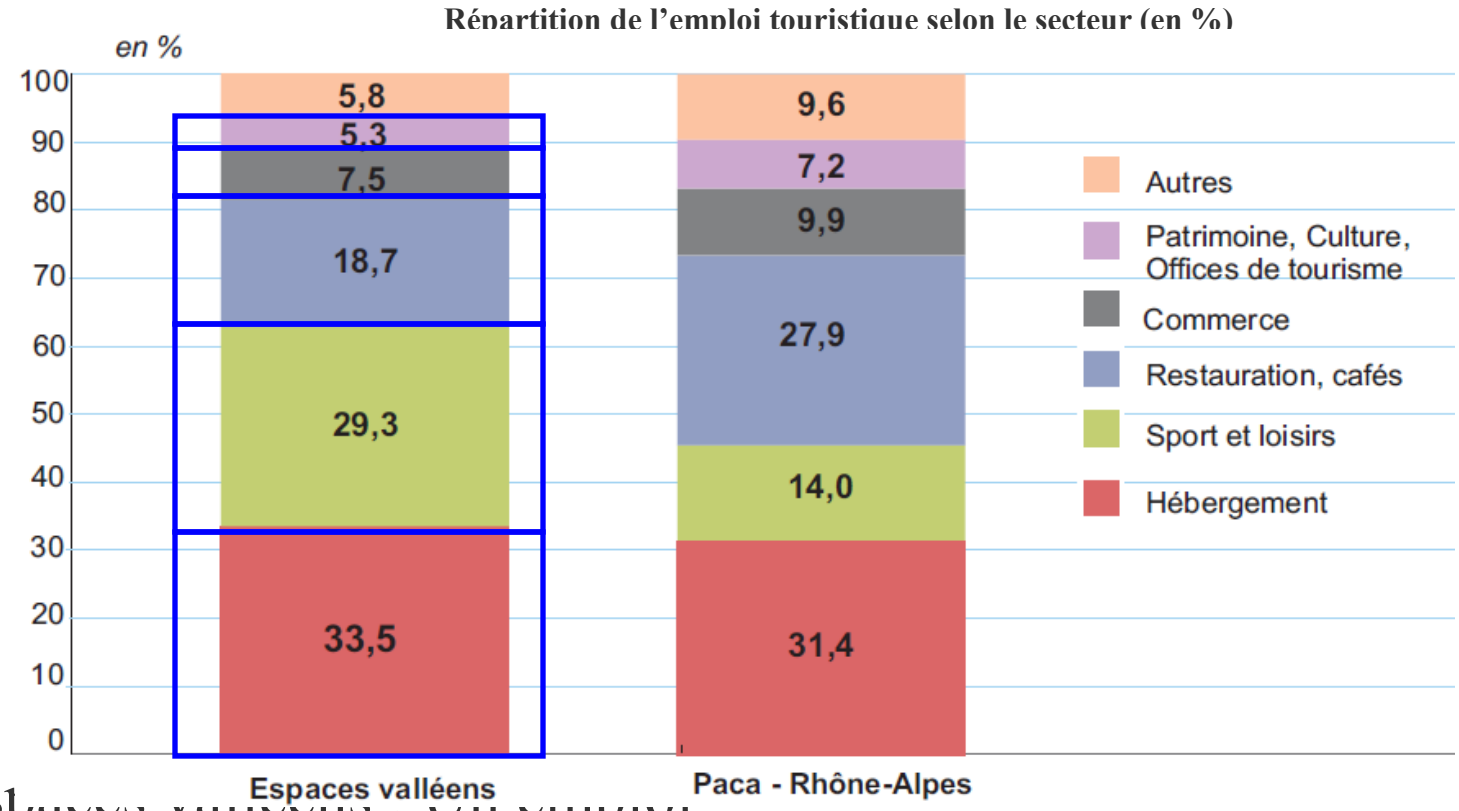

Une saisonnalité de l'emploi touristique presque aussi forte en été qu'en hiver

En moyenne respectivement 35% et 38 % d'emplois touristiques en plus par rapport à l'intersaison

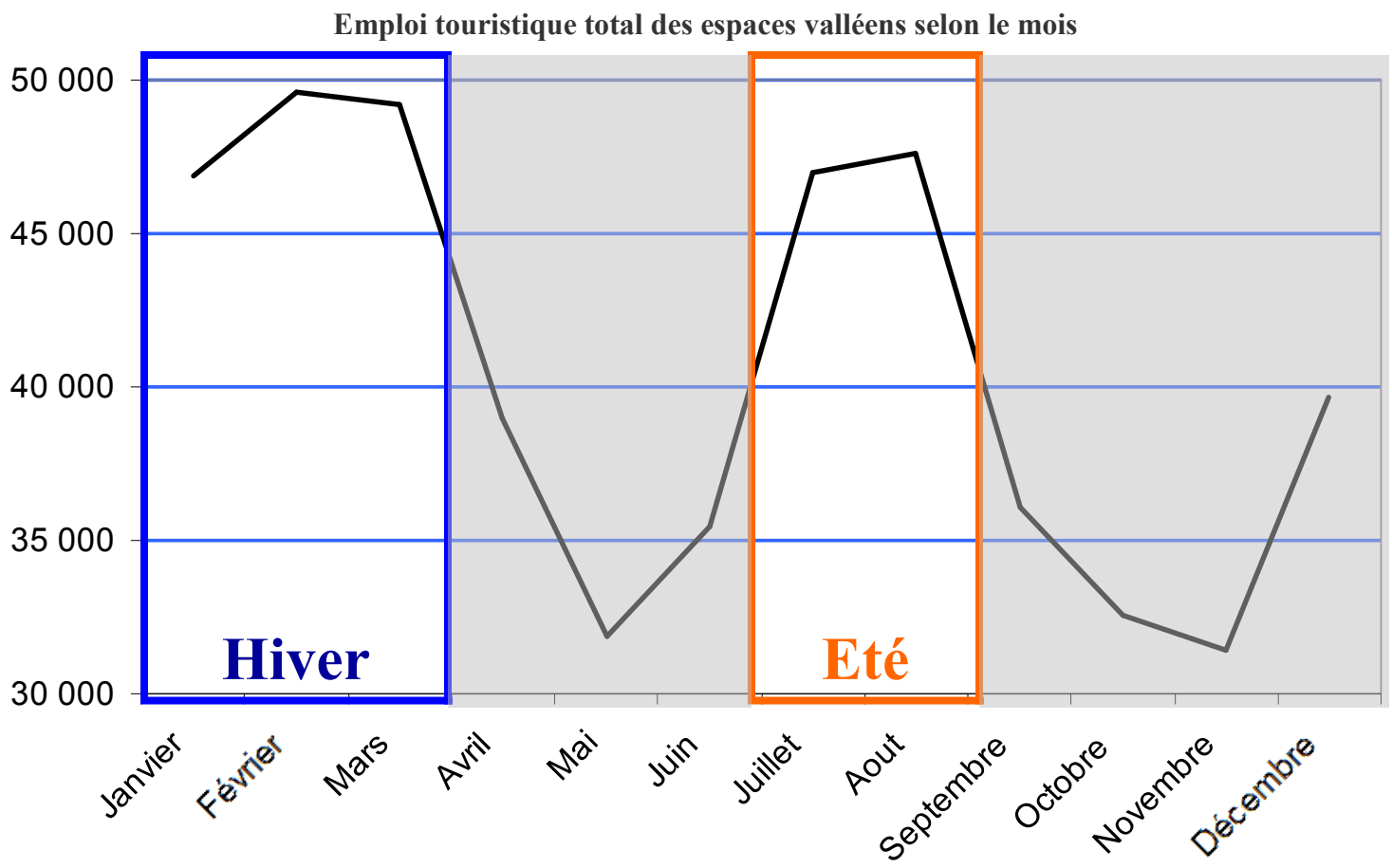

Dix espaces valléens présentent un pic d'emplois touristiques uniquement en hiver

L'emploi hivernal dépasse d'au moins 40 % son niveau d'intersaison.

Pour cinq d'entre eux, il le dépasse même de plus de 70 %.

Des activités sports et loisirs, hébergement, restauration et commerce très présentes l'hiver

Exemple :

Arvan-Villards

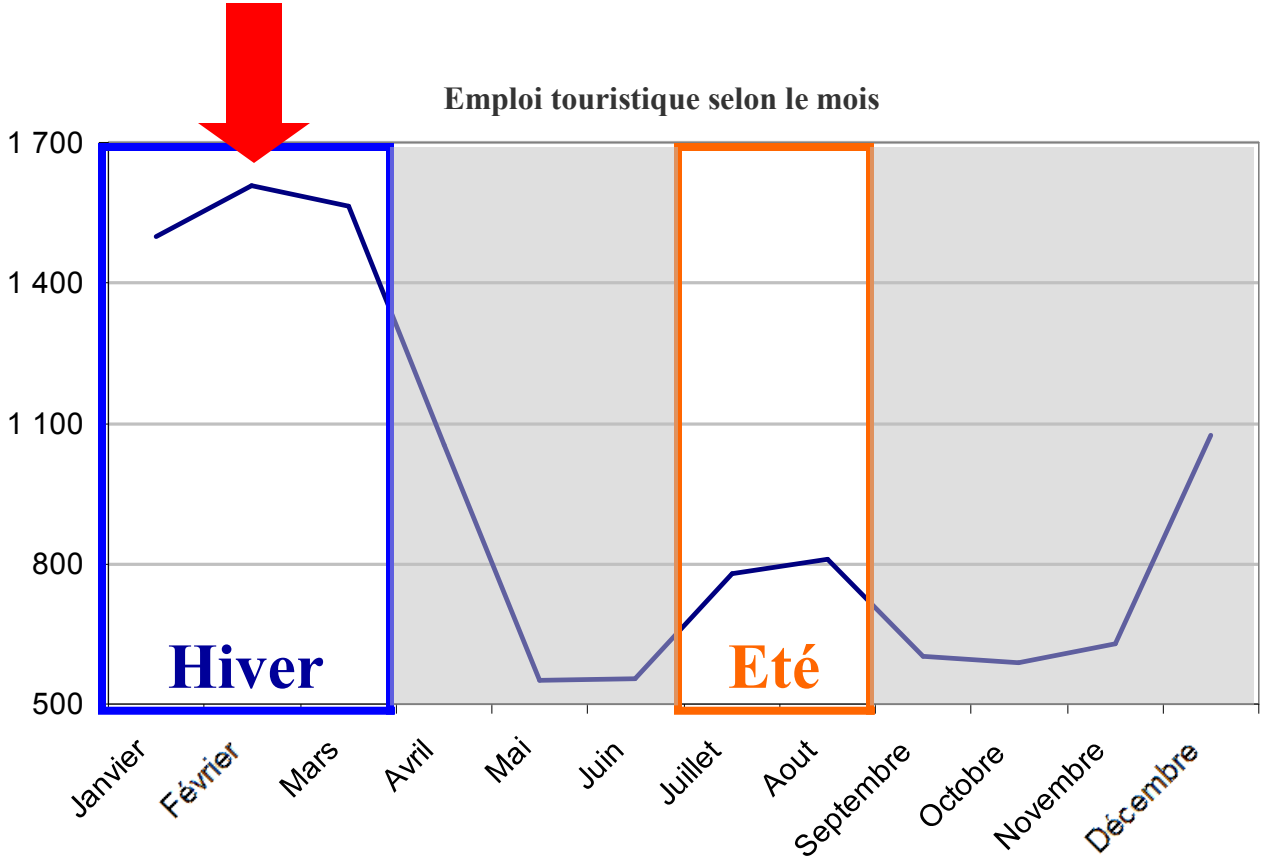

Neuf espaces présentent une saisonnalité uniquement en période estivale

L'emploi touristique est supérieur de 40 % en été par rapport à l'intersaison

- Pour trois espaces, l'excédent d'emplois touristiques est supérieur à 70%
- L'hébergement très présent l'été, ainsi que le commerce et la restauration
- Faible présence des activités de sport et loisirs

Exemple :

Verdon

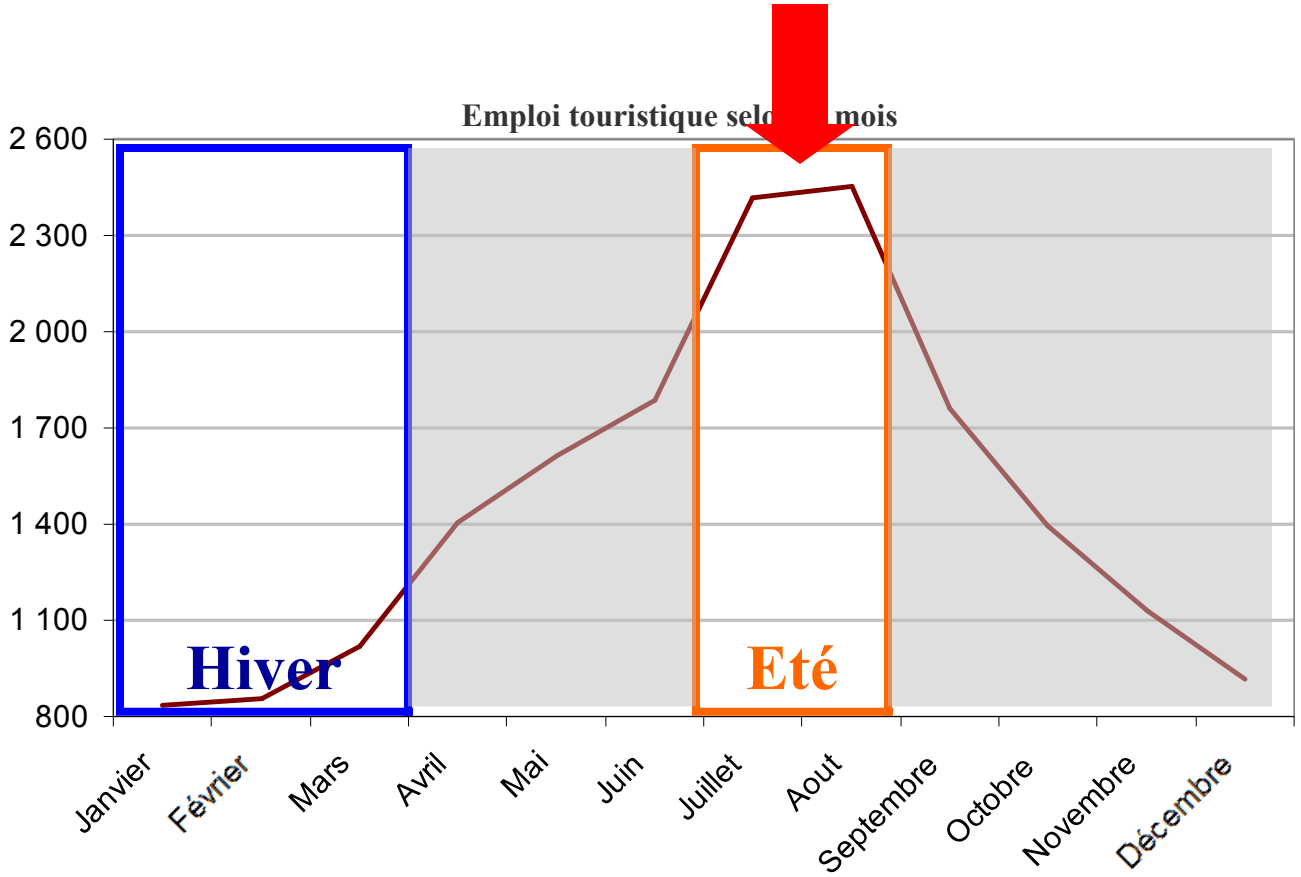

Insee

Espace

05/10

Six espaces à double saisonnalité

En hiver comme en été, le nombre d'emplois touristiques dépasse de plus de 40 % celui de l'intersaison

Des activités de sports et loisirs très présentes

Exemple :

Vallées d'Aigueblanche

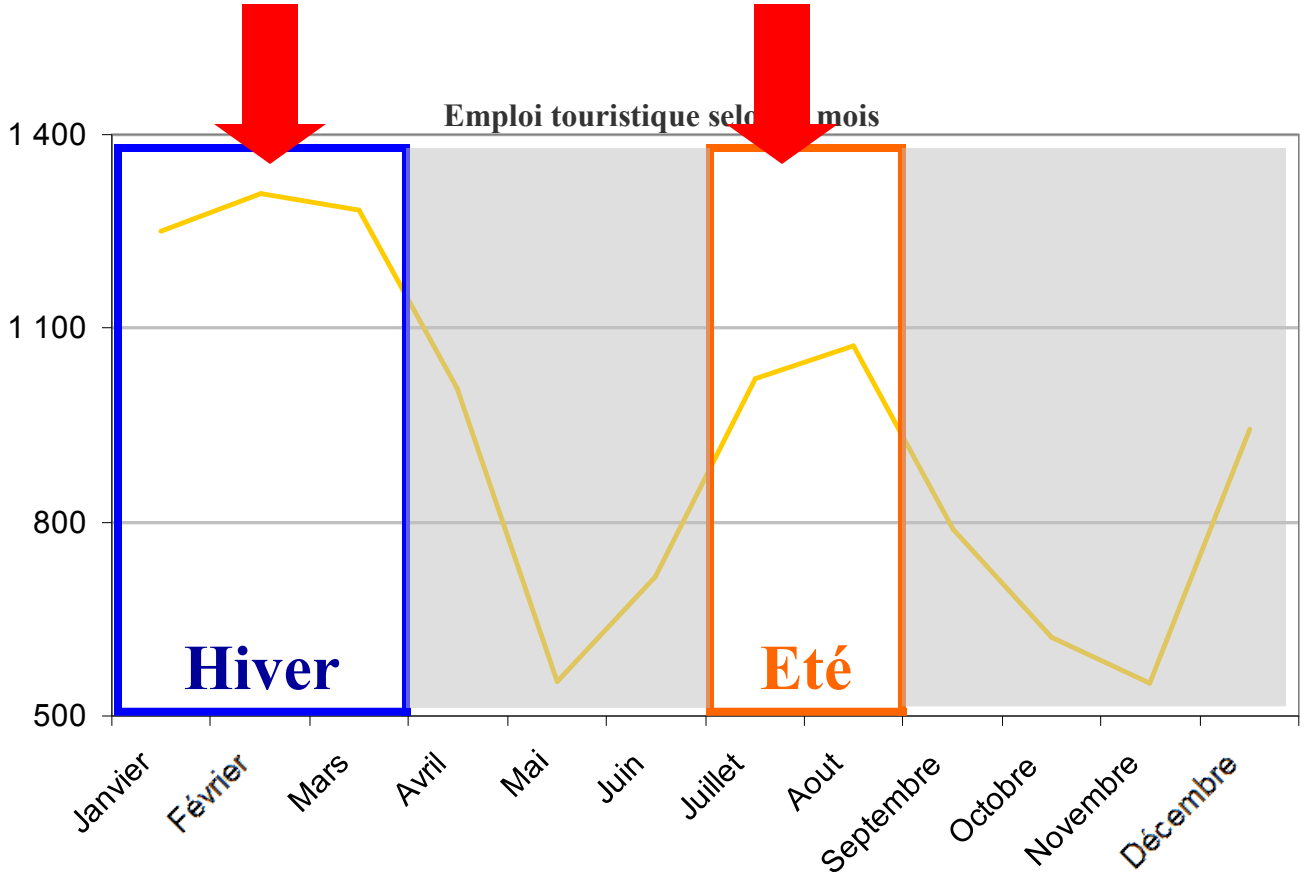

Cinq espaces valléens avec un emploi touristique peu saisonnier

Les pics d'emplois hivernaux ou estivaux sont inférieurs à 40 % par rapport à l'intersaison.

Faible présence des activités de sports et loisirs par rapport aux autres espaces

Des espaces qui peuvent compter de nombreux emplois touristiques

Exemple :

Chartreuse

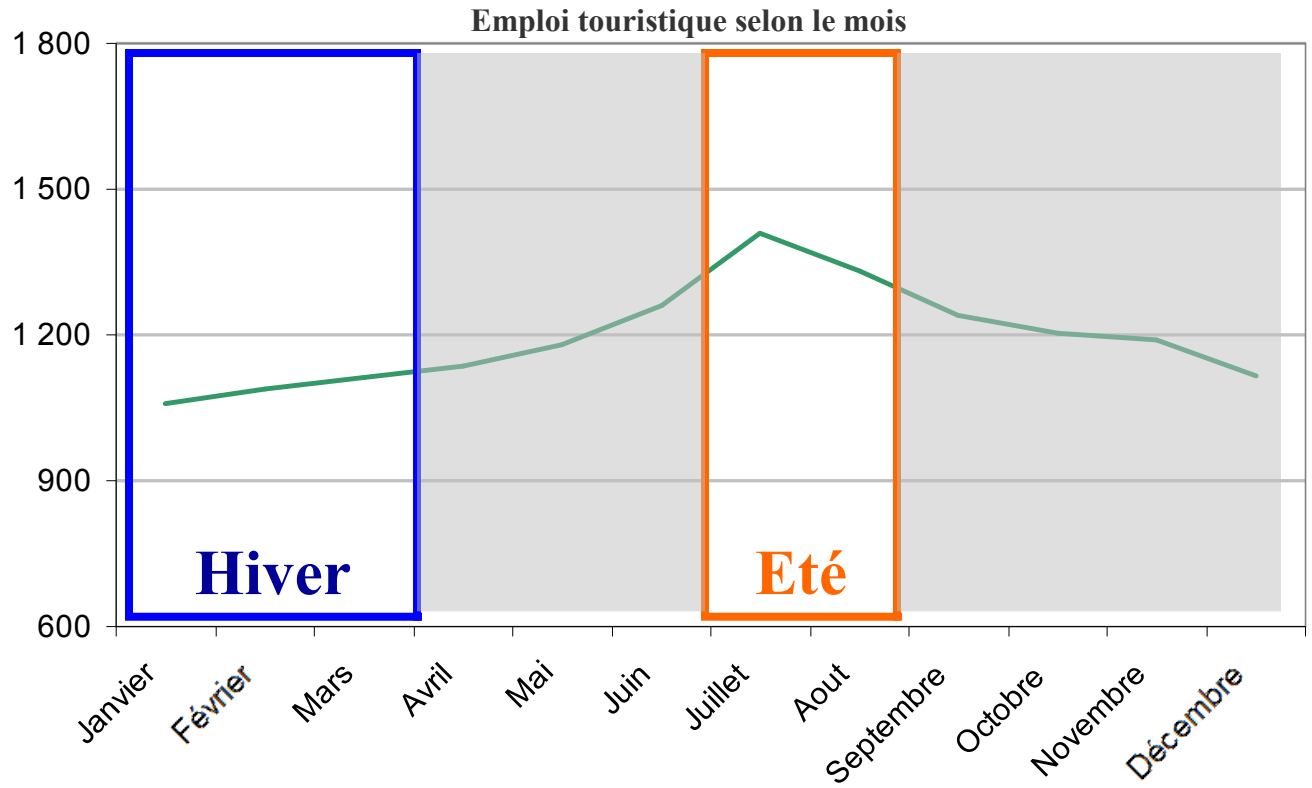

4 profils de saisonnalité de l'emploi touristique pour les espaces valléens

Profil des espaces valléens selon la saisonnalité de l'emploi touristique

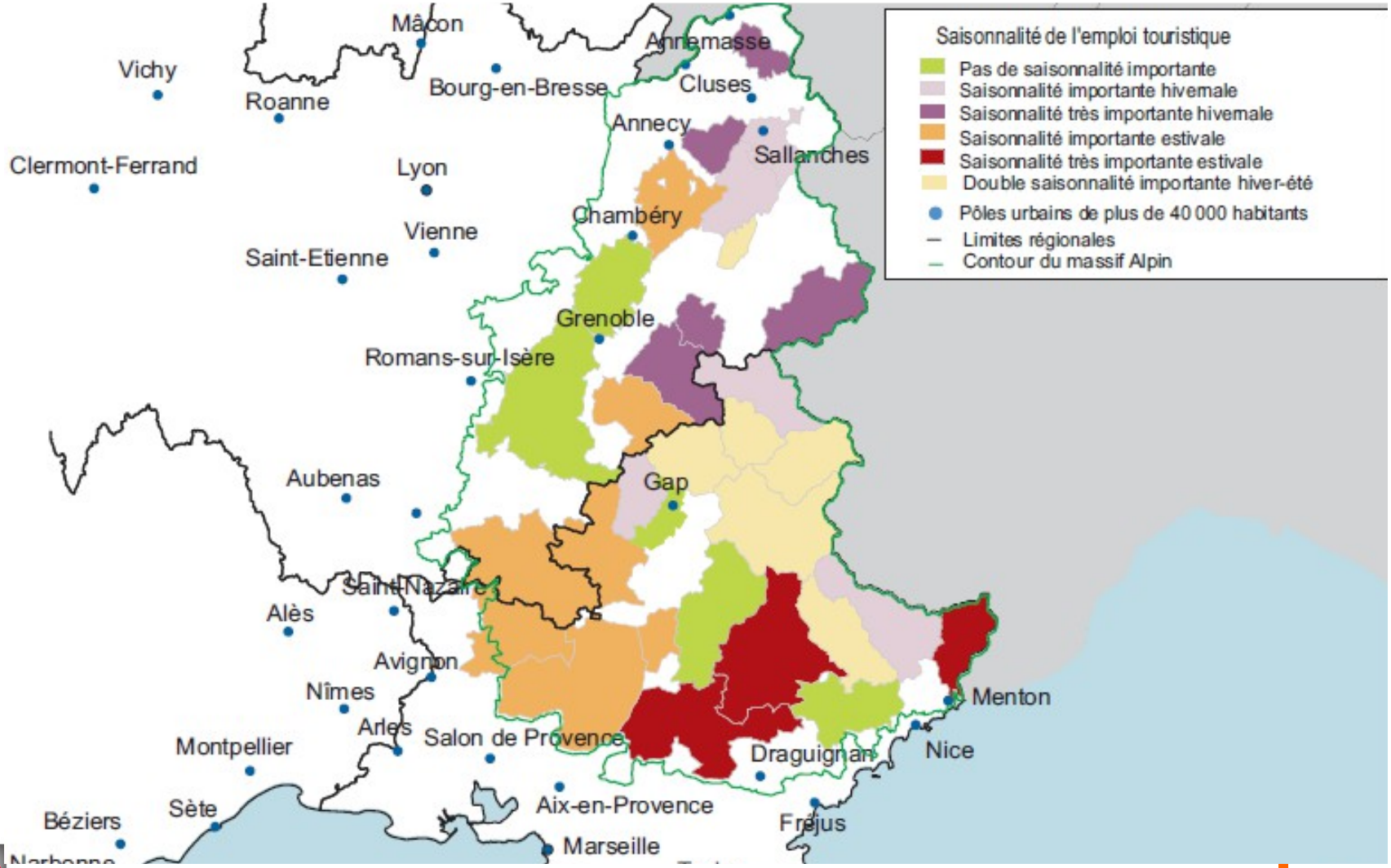

Insee

Espaces valléens : Un emploi

Merci de votre attention !

Insee Analyses

Provence-Alpes-Côte d'Azur

N° 34

octobre 2016

Espaces valléens
Un emploi sur dix lié au tourisme

Les espaces valléens sont définis comme les périmètres d'intervention de politiques de développement et de diversification menées par les régions alpines et le Commissariat Général à l'Égalité des Territoires (CGET) sur le massif des Alpes. Au nombre de trente, ils couvrent plus du tiers de la superficie du territoire formé par la région Provence-Alpes-Côte d'Azur et l'ancienne région Rhône-Alpes, mais n'abritent que 10 % de sa population. Peu urbanisés, ils sont néanmoins, grâce au tourisme, bien pourvus en équipements et services. Souvent dotés d'une ou plusieurs stations de skis, leur capacité d'accueil est très élevée.
Dans ces territoires, le tourisme est particulièrement tourné vers les activités de sports et loisirs et représente en moyenne un emploi sur dix. La dimension saisonnière de l'activité est un enjeu pour les politiques de développement du massif. La majorité des espaces valléens présente des pics de saisonnalité hivernale ou estivale marqués.

Junel Bernard, Philippe Winnicki, Insee

Trente espaces valléens définissent les périmètres d'intervention d'une partie des politiques publiques de diversification touristique, menées par les régions alpines et le CGET, sur la partie française du massif des Alpes. Territoires de projet en matière d'offre touristique, ils sont construits sur le périmètre d'Établissements Publics de Coopération Intercommunale (EPCI) comprenant moins de 100 000 habitants au 1er janvier 2015, de Parcs Naturels Régionaux (PNR) ou de Pays.

Ces trente territoires *(encadré 1)* couvrent plus du tiers de la superficie de l'espace formé par Provence-Alpes-Côte d'Azur et l'ancienne région Rhône-Alpes. Cependant, seules 1 100 000 personnes y résident, soit 10 % de la population de l'ensemble Paca - Rhône-Alpes ainsi constitué. La plupart

1 Des espaces valléens souvent peu denses

Densité de la population des espaces valléens en 2013

Source : Insee, Recensement de la population 2013

sous : www.insee.fr

Accompagnés de données complémentaires

Insee
18 bd Adolphe-Pinard
75675 Paris Cedex 14
www.insee.fr

Informations statistiques :
www.insee.fr / Contacter l'Insee
09 72 72 4000
(coût d'un appel local)
du lundi au vendredi de 9h00 à 17h00