Parc national des Ecrins

Le Parc national des Ecrins, zooms sur quelques actions en matière de tourisme

l'Europe s'engage sur le Massif Alpin

UNION EUROPÉENNE
Fonds Européen de Développement Régional

Région Provence Alpes Côte d'Azur

Liberté • Égalité • Fraternité
RÉPUBLIQUE FRANÇAISE
Premier ministre
COMMISSARIAT GÉNÉRAL À L'ÉGALITÉ DES TERRITOIRES

cget

Le Parc national des Ecrins :

Création en 1973

53 communes adhérentes

30 000 habitants / 234 000 ha

Isère et Hautes-Alpes – Régions ARA et PACA

Culmine à 4 102 mètres à la Barre des Écrins

Adhérent à la Charte Européenne du Tourisme Durable (CETD)

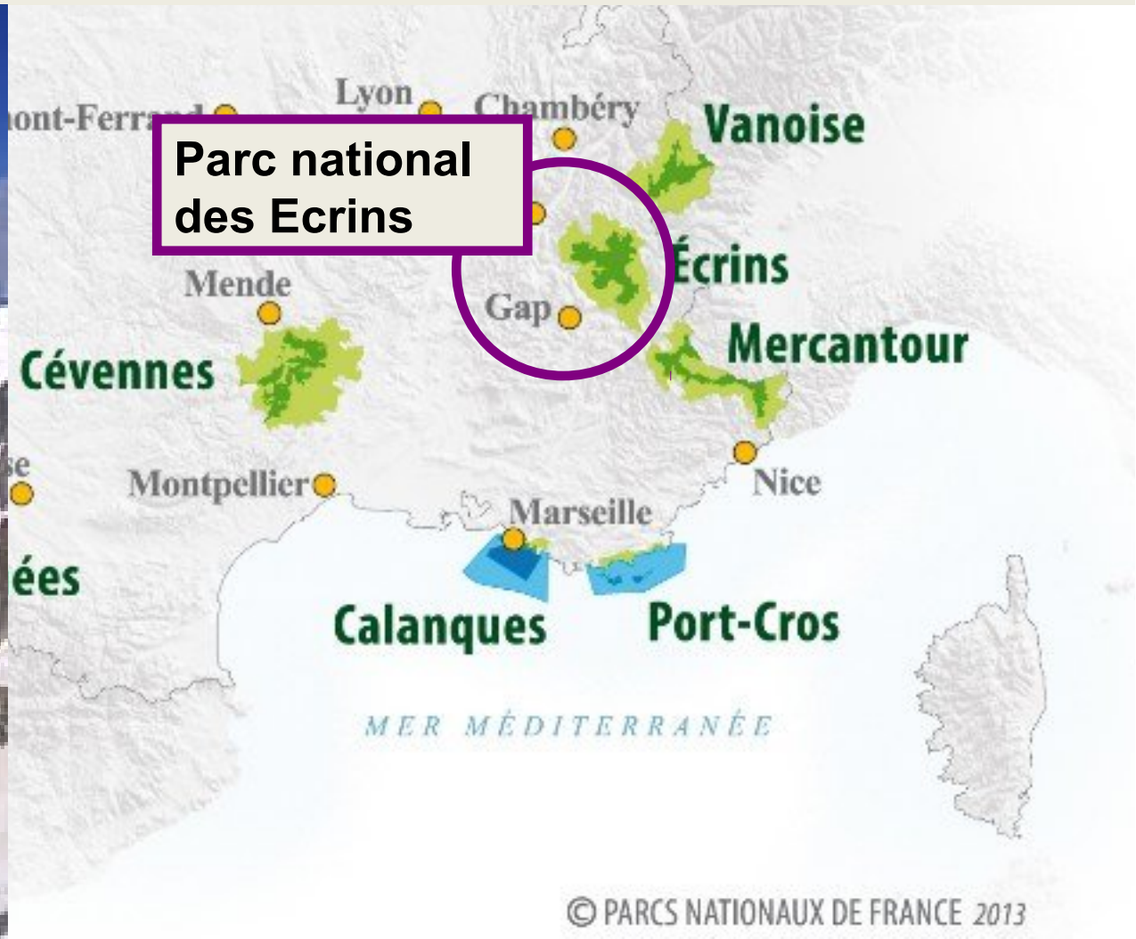

Une stratégie de tourisme durable (2016-2021) :

- Élaborée en 2015 en cohérence avec :
  - les stratégies définies par les territoires **Espaces Valléens** des Ecrins,
  - la **convention de massif alpin** et le **POIA** (FEDER).

- **Axe 1 – Aménager les sites majeurs et organiser la découverte du cœur de Parc de manière durable**
  > Grand Sites / Refuges / Activités verticales / Etc.

- **Axe 2 - Participer au développement d'une offre touristique durable sur l'ensemble du territoire Parc**
  > Itinérance / Marque Parc & Ecotourisme / Evolution des maisons du Parc / Offres de découverte des patrimoines

- **Axe 3 - Communiquer de manière positive et innovante**
  > Promotion image du Parc / Sensibilisation aux patrimoines alpins / innovation numérique / Partenariats socioprofessionnels

GEOTREK
Application open source pour gérer la randonnée et l'offre de découverte

> Projet initié par les Parcs nationaux des Ecrins et du Mercantour en 2012

> Transféré à un trentaine d'utilisateurs à ce jour.

Usages :

- Gérer les **schémas** de sentiers et le **PDIPR**
- Valoriser l'offre de **randonnée à la journée**
- Valoriser l'**itinérance**
- Valoriser des **patrimoines** (POI)
- Valoriser des services issus d'**APIDAE**
- Etc.

GEOTREK, gérer et valoriser la randonnée

Un outil opensource réalisé par le Parc national des Ecrins, le Parc national du Mercantour, le Parc Alpi Marittime et Makina Corpus. Téléchargeable librement sur Geotrek.fr

GEOTREK-Admin

Interface de saisie - BDD

GERER
CREER
MODIFIER
EXPORTER

- Tronçons
- Sentiers
- Statuts
- Aménagements
- Signalétique
- Chantiers
- Itinéraires
- Objets tourisme
- Points d'intérêt
- Signalement

PUBLICATION

GEOTREK-Rando

Portail de valorisation de l'offre

RECHERCHER
DECOUVRIR
IMPRIMER
EXPORTER

- Itinéraires
- Patrimoines
- Photos
- Tourisme

PUBLICATION

GEOTREK-Mobile

Appli de valorisation de l'offre

RECHERCHER
LOCALISER
DECOUVRIR
EMBARQUER

- Itinéraires
- Patrimoines
- Photos
- GPS

Systèmes d'informations touristiques (Sitra, etc.)

- Tourisme

Parc national des Ecrins

Les utilisateurs

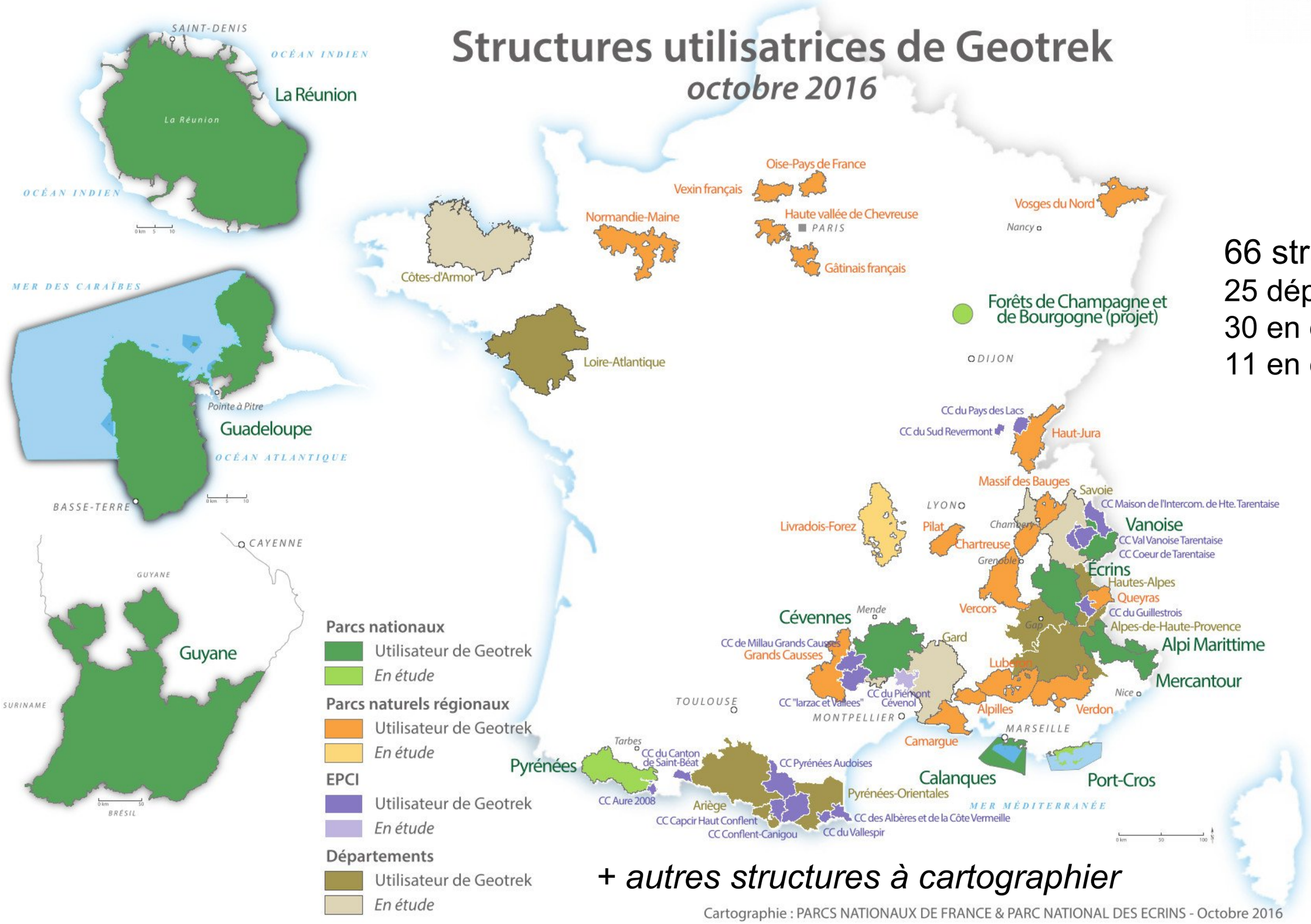

66 structures
25 déployé
30 en déploiement
11 en étude

+ autres structures à cartographier

Parc national des Ecrins

Chemins des Parcs

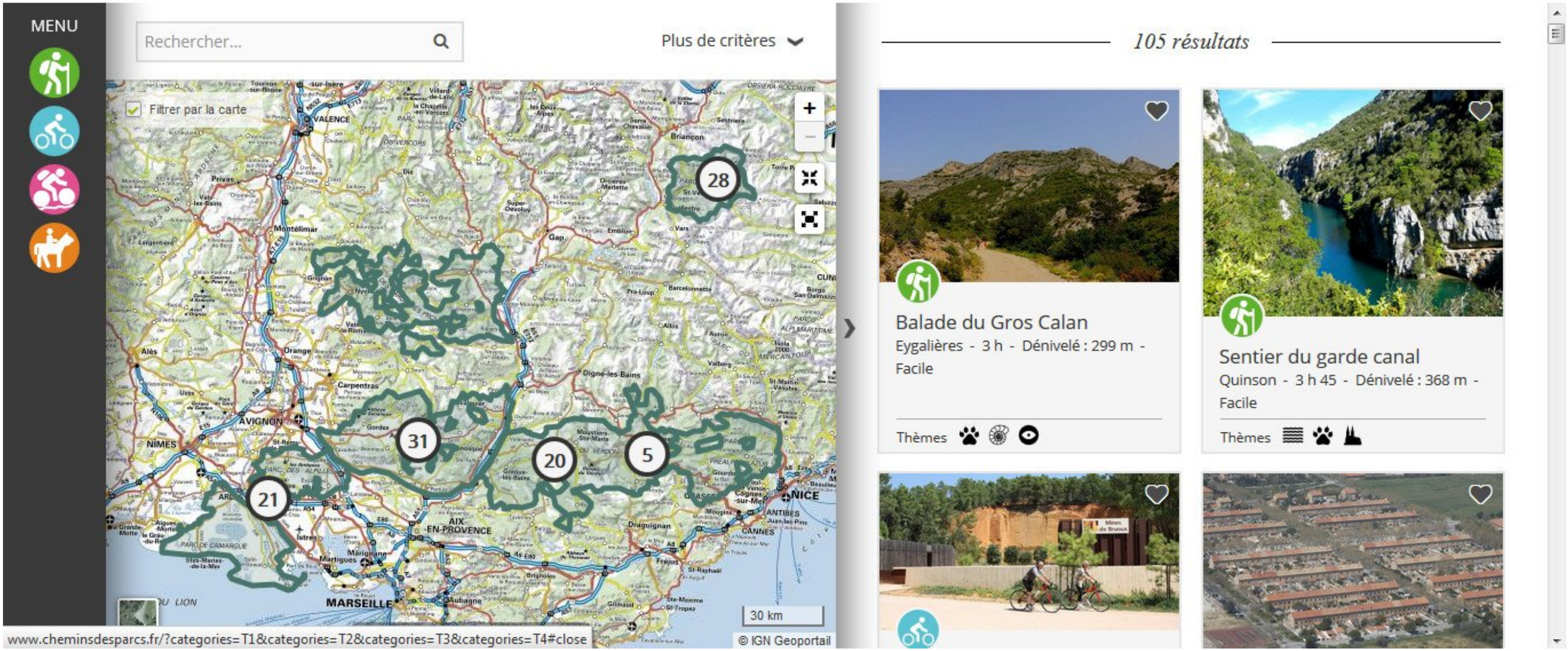

http://www.cheminsdesparcs.fr
https://www.youtube.com/watch?v=tNBcXxZTAjA

Vercors Rando

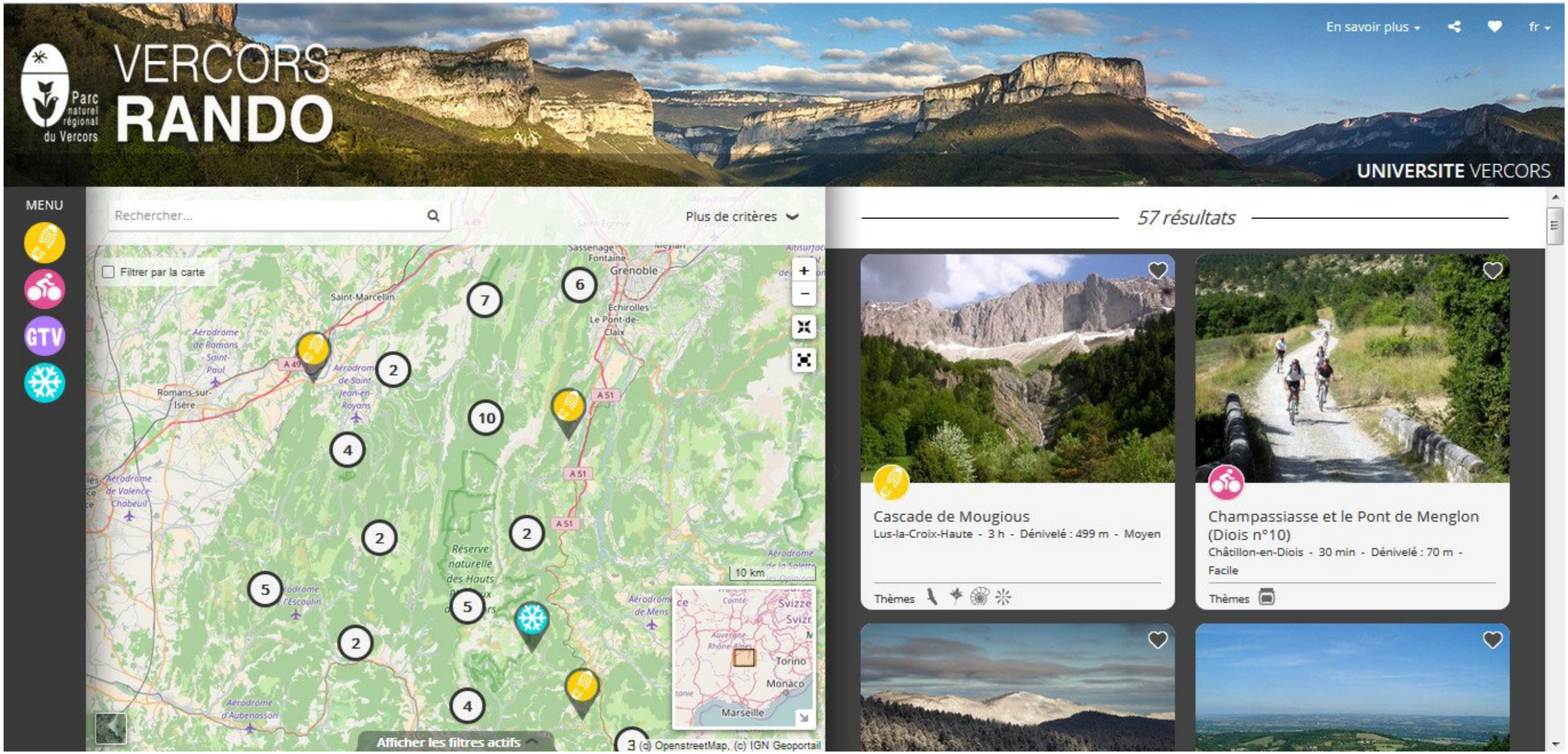

http://rando.parc-du-vercors.fr

Statistiques d'utilisation

Rando Ecrins

130.000 visites entre sept 2015 et sept 2016 (360 par jour en moyenne annuelle)
+ 14 % par rapport à 2015, + 66 % par rapport à 2014
1200 à 1300 visiteurs par jour en pics de fréquentation juillet et août 2016

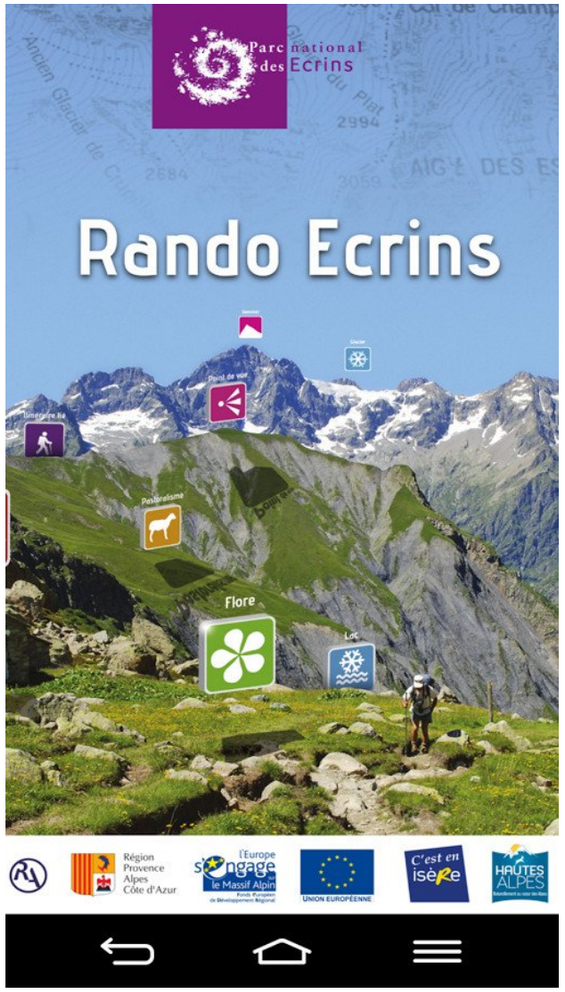

Rando Ecrins mobile (iOS et Android)

27.000 visites entre sept 2015 et sept 2016 (75 par jour en moyenne annuelle)
230 visiteurs par jour en moyenne en juillet et août 2016
8961 téléchargements / 5444 sur Android / 3517 sur iOS
8 minutes par session en moyenne / 9 écrans par sessions en moyenne

La marque collective des Parcs nationaux de France, depuis 2015

Objectifs :

- porter les valeurs des parcs nationaux, toucher de nouveaux publics
- créer un outil de développement économique des territoires des parcs nationaux, pour aider à la mise en œuvre des chartes
- Qualifier une offre de tourisme durable valorisant les patrimoines

Enjeux :

- faire bénéficier les entreprises de la notoriété des parcs nationaux
- agir indirectement sur la préservation de la faune et de la flore
- mobiliser les parcs nationaux et leurs acteurs économiques autour d'un dispositif commun d'envergure nationale

Déploiement de la marque Esprit parc national, dans les Ecrins :

- Lancement en juillet 2015
- **163 produits marqués fin 2016**
- **59 produits et services en cours d'audits**
- Projets : séjours, produits laitiers, sites,

Esprit Ecrins PARC NATIONAL

Hébergements, sorties accompagnées, alpinisme, séjours, visites de sites, miels, pollens, petits fruits, jus, maraîchage, élevage ovins...

Accompagnement et outils d'animation :

- Programme d'ateliers de formation et d'échanges

- Communication national : www.esprit-parcnational.com, voyage de presse, plaques, espaces publicitaires, etc.

- Promotion locale : Annuaire de la marque, reportages photos et vidéos, presse…

- Kit de sensibilisation (livres, jeux, eco-gestes, etc.).

> Un **programme interrégional regroupant les 5 parcs nationaux du sud-est** (Vanoise, Mercantour, Ecrins, Calanques et Port-Cros)



LE PROGRAMME
GRAND TOUR DES ECRINS 2015-2018

CONTEXTE :

Le programme Grand Tour des Ecrins fait suite à l'étude de requalification du GR 50 * menée par le Parc national (nov. 2013 – sep. 2014).

Objectifs :

> **redynamiser le GR 54** et favoriser la découverte des patrimoines identitaires du massif des Ecrins.

> mettre au point des **offres « Balcons des Ecrins »,** en partenariat avec les **Espaces Valléens volontaires et fédérer les acteurs économiques.**

> mettre en place **des outils pour agir à moyen terme** : identité graphique, site web, application mobile, films, photos, presse, éditions, descriptions, etc.

grand-tour-ecrins.fr

Parc national des Ecrins

Un projet territorial à la croisée des enjeux :

- A l'échelle des **Alpes** (lien avec le Contrat de destination Voyage dans les Alpes),

- Des 7 **Espaces Valléens** des Ecrins.

En lien avec les partenaires (socioprofessionnels, collectivités, Comités sportifs, ADT, FFCAM, etc.).

GRAND TOUR DES ECRINS

grand-tour-ecrins.fr

Parc national des Ecrins

Axes du programme d'actions 2015-2018

Axe 1 – Qualification de l'offre Grand Tour des Ecrins et accompagnement des socioprofessionnels

Axe 2 – Supports numériques innovants

Axe 3 – Outils de promotion et de sensibilisation des publics

Axe 4 - Requalification et remise à niveaux de portions du GR 54

Axe 5 – Animation et suivi du programme

GRAND TOUR DES ECRINS

grand-tour-ecrins.fr

GRAND-TOUR-ECRINS.FR

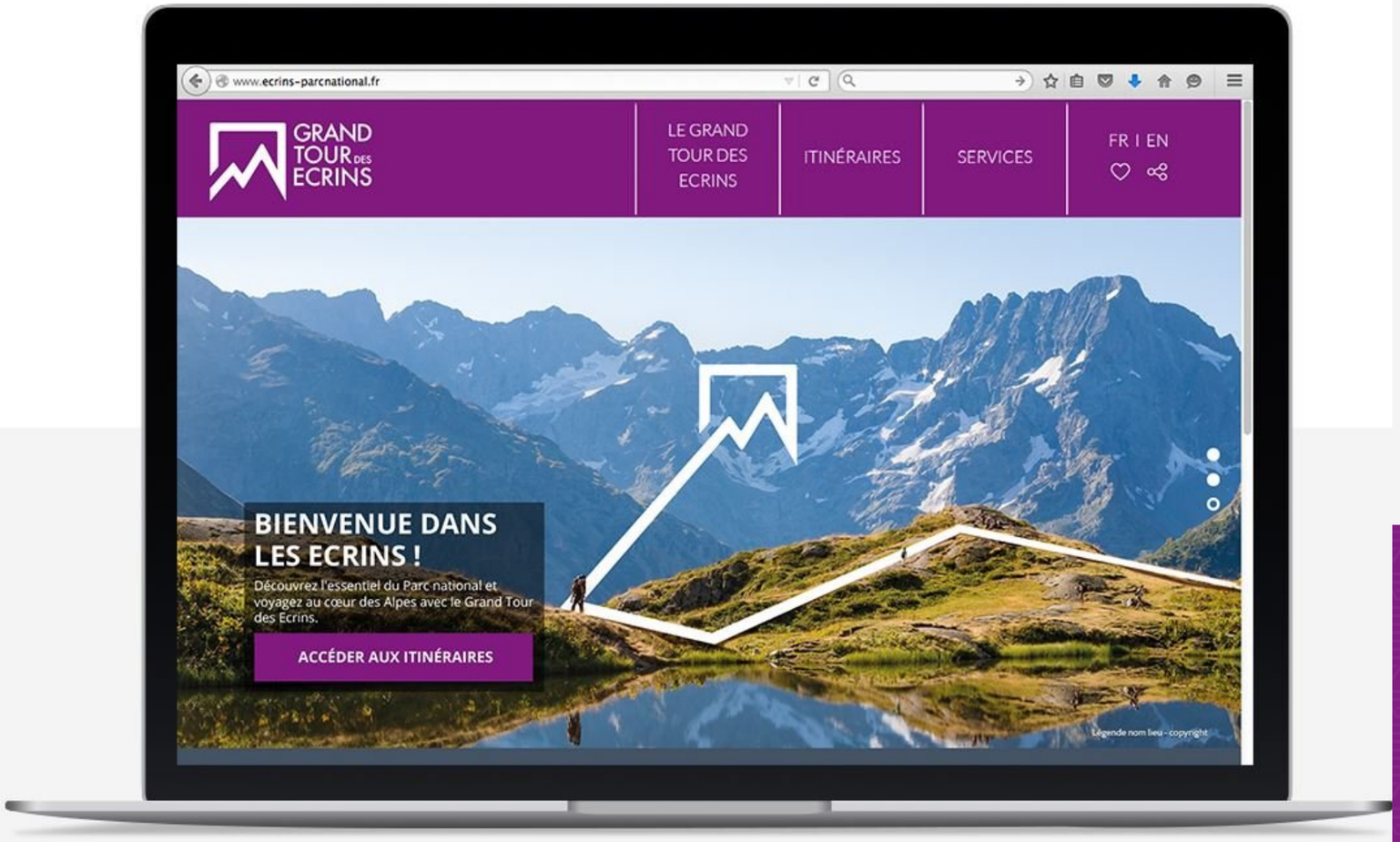

Développement web : Geotrek

OUTILS DIGITAUX

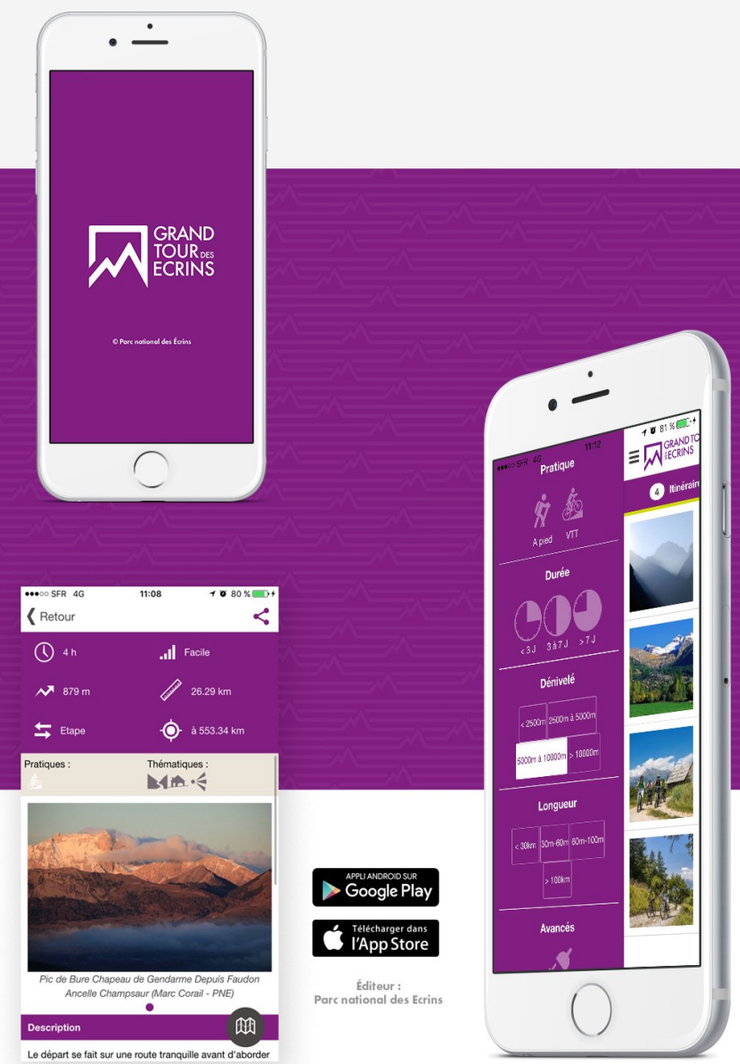

ANDROID APP ON Google play

Disponible sur App Store

APPLI ANDROID SUR Google Play

Télécharger dans l'App Store

Éditeur :
Parc national des Ecrins

Parc national des Ecrins

OUTIL DE RÉSERVATION DE SÉJOURS ITINÉRANTS

CONTEXTE DEPUIS MI 2015 :

- **Étude de faisabilité** lancée avec Altimax - 2015
- Validation des étapes avec le **comité de pilotage**
- **Cahier des charges** (pré-requis d'interfaçage) - 2016
- **Développement Alliance Réseaux et Makina Corpus** - Dès novembre 2016
- **Déploiement progressif** - 1er semestre 2017

GRAND TOUR DES ECRINS

grand-tour-ecrins.fr

OUTIL DE RÉSERVATION DE SÉJOURS ITINÉRANTS

PRINCIPES DE PARTENARIATS / INTERFAÇAGE :

Avec les Offices de Tourisme :

1. Utilisation d'APIDAE (Ex Sitra)

- Services touristiques (hébergements, etc.)

2. Place de marché (départementale et/ou locale)

- Animation territoriale pour la commercialisation d'hébergements.

Avec les principaux réseaux de distribution d'hébergements liés à l'itinérance :

- Refuges FFCAM (Xsalto)
- Gîtes de France (ITEA)
- Autres centrales de réservation territoriales (ingénie, B2F…)

grand-tour-ecrins.fr

VIDÉO BANDE ANNONCE

+ de **43 000** vues sur Dailymotion et Facebook

http://www.dailymotion.com/video/x3r85ko_le-grand-tour-des-ecrins-la-bande-annonce_travel

Merci de votre attention

Contact au Parc national des Ecrins :

Pierrick NAVIZET
Chargé de mission tourisme & marque
Tél : +33 (0)4 92 40 20 61
pierrick.navizet@ecrins-parcnational.fr

LES CO-FINANCEURS :

Programmes financés avec le concours de la Région Provence-Alpes-Cotes d'Azur, de l'État avec le Fond National d'Aménagement et de Développement du Territoire (FNADT) et de l'Union Européenne (FEDER massif Alpin).

grand-tour-ecrins.fr